Ministerio de Defensa

VICEMINISTERIO DE DEFENSA CIVIL

BOLETÍN DE ALERTA DE RIESGO A INCENDIOS FORESTALES Nº 114/23

ASCENSO DE TEMPERATURA

Sobre la base de los reportes Meteorológicos emitidos por el SENAMHI., y el Sistema de Información y Monitoreo de Bosques - SIMB del día lunes 30/10/2023, entre los días lunes 30 de octubre al miércoles 01 de noviembre de 2023, se analiza lo siguiente:

ANÁLISIS DE RIESGO

DE ACUERDO AL BOLETÍN EMITIDO POR EL SENAMHI, SE PRONOSTICA CONDICIONES PROPENSAS PARA LA PROPAGACIÓN DE INCENDIOS, TOMANDO EN CUENTA LOS PARÁMETROS METEOROLÓGICOS DE TEMPERATURAS MÁXIMA °C, HUMEDAD RELATIVA %, VIENTOS Km/h Y PRECIPITACIONES mm DESDE EL DÍA LUNES 30 HASTA EL DIA MIERCOLES 01 DE OCTUBRE LAS CUALES PODRIAN AFECTAR A LOS MUNICIPIOS DE:

MAPA DE ANÁLISIS TEMPERATURAS MÁXIMAS (SENAMHI)

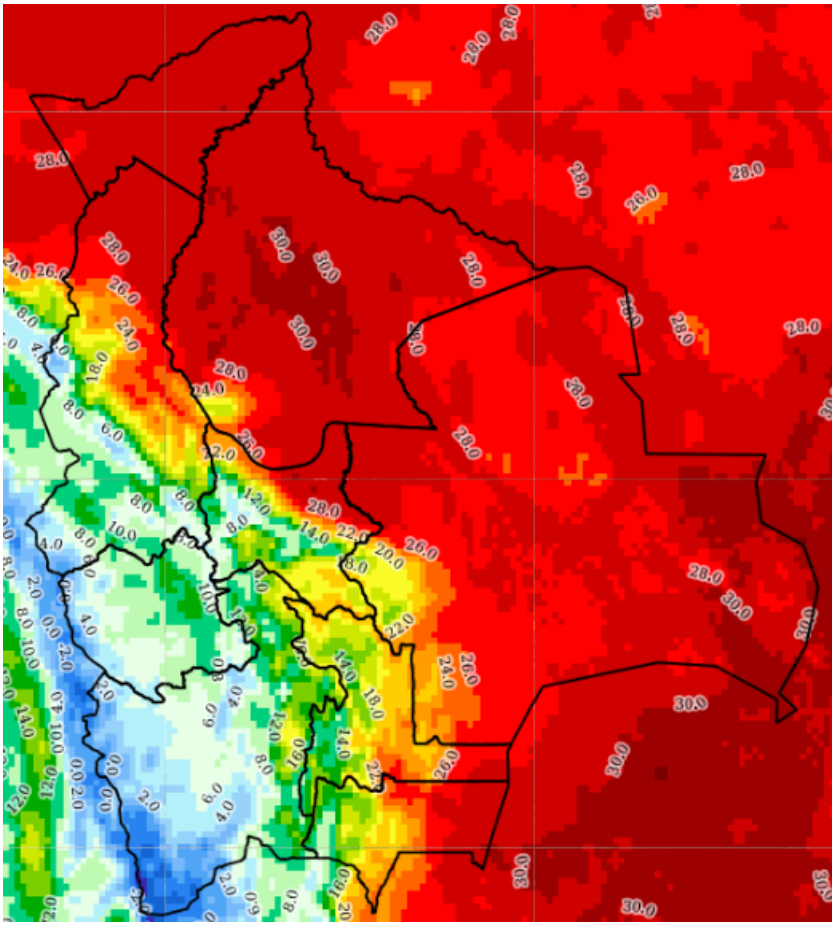

FUENTE: SENAMHI

TENDENCIA VELOCIDAD DE PROPAGACIÓN 72 HORAS (DEWETRA)

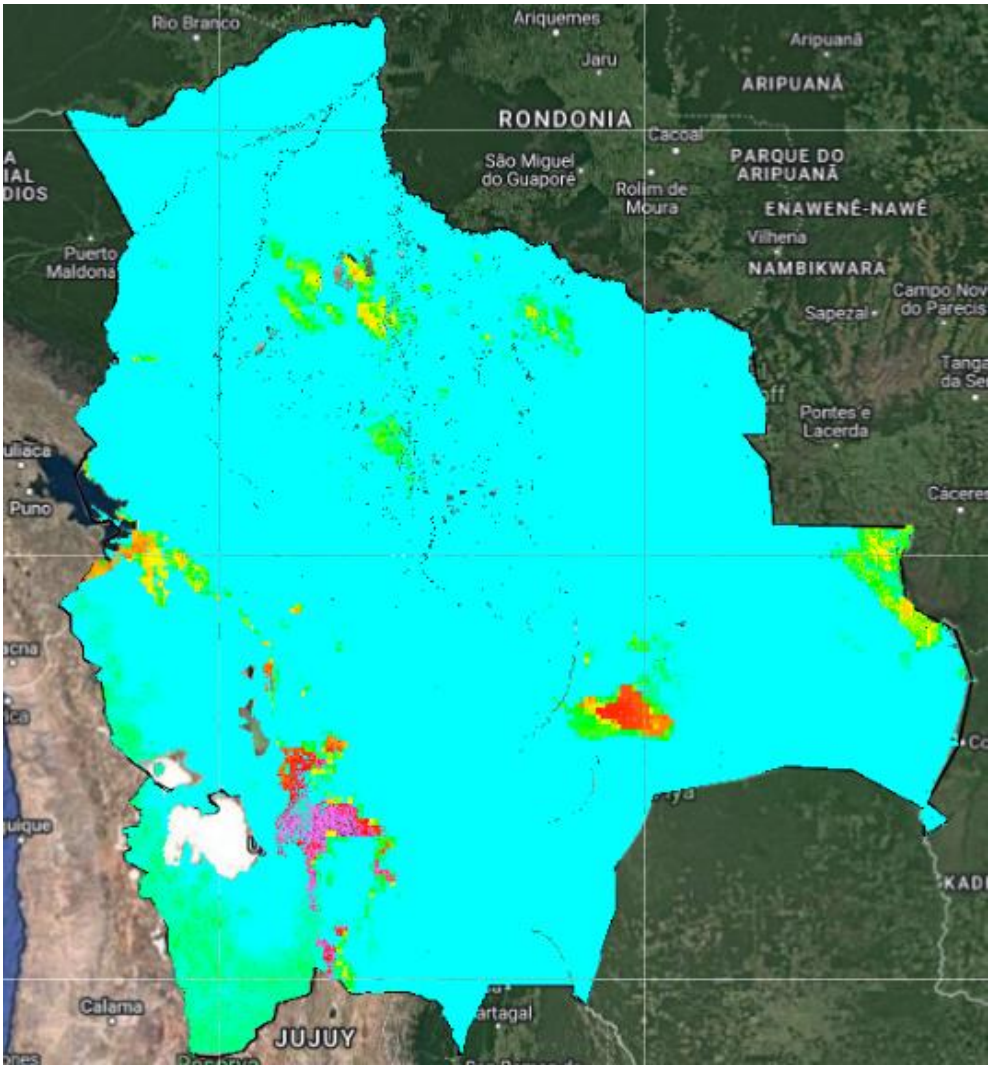

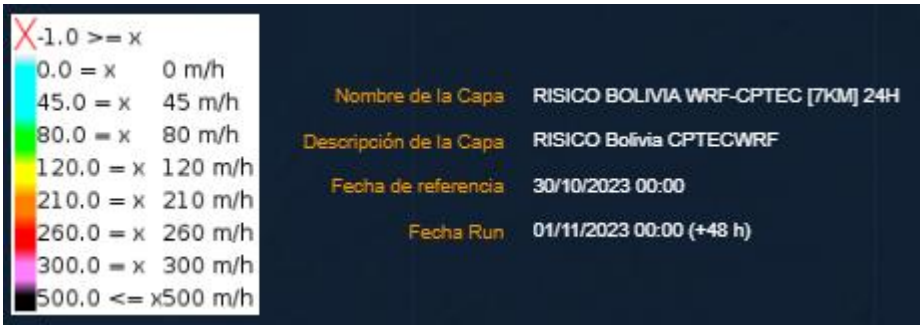

FUENTE: DEWETRA, MODELO REGIONAL WRF-CPTEC (7KM)24H

Ministerio de Defensa

VICEMINISTERIO DE DEFENSA CIVIL

MONITOREO DE FOCOS DE CALOR

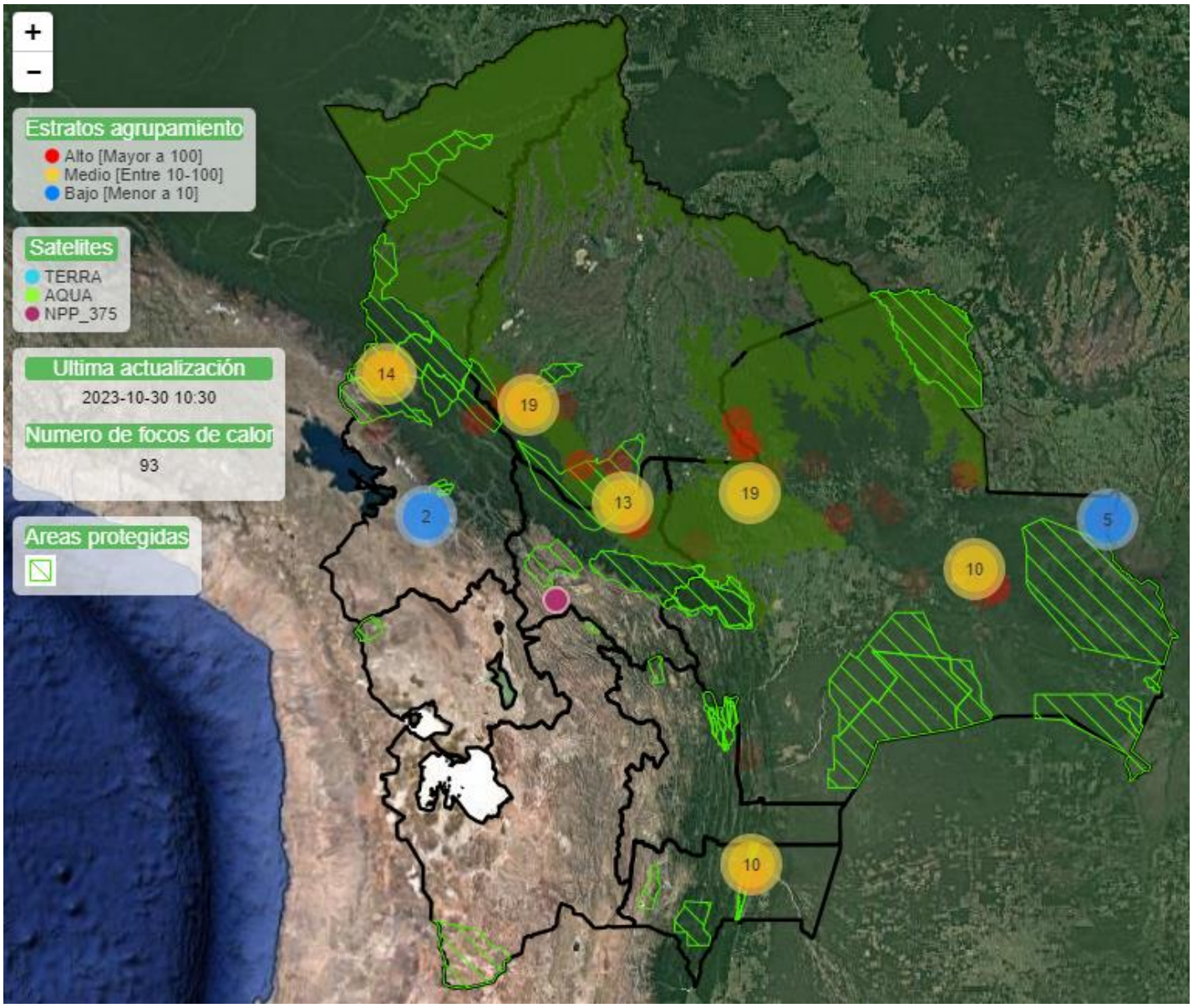

DISTRIBUCIÓN

93

FOCOS DE CALOR

En áreas protegidas nacionales:	**20**
En áreas protegidas departamentales:	**0**
En áreas protegidas municipales:	**1**
En reservas forestales:	**10**
Cercanos a bosques:	**63**

Simbologia
- Focos de calor
- Bajo [Menor a 10]
- Medio [Entre 10-100]
- Alto [Mayor a 100]
- Comunidades
- Municipios
- Areas protegidas
- Reservas forestales

Establecimientos salud
- Puesto de Salud
- Centro de Salud
- Centro de Salud con Camas
- Hospital de Segundo Nivel
- Hospital General de Tercer Nivel
- Instituto Especializado

Establecimientos educativos
- Area Rural
- Area Urbana

Caminos
- Caminos principales
- empedrado
- ripio
- tierra

Hidrologia
- Ríos
- Lagunas

FUENTE: SIMB (FOCOS DE CALOR)

REF: LEY 602, ART.37.- RESPONSABILIDAD DEL MINISTERIO DE DEFENSA NACIONAL (CLASIFICACION DE ALERTAS). LEY 031, ART. 100.- (GESTION DE RIESGOS Y ATENCION DE DESASTRES NATURALES). . I. EL NIVEL CENTRAL DEL ESTADO TIENE LAS SIGUIENTES COMPETENCIAS EXCLUSIVAS 4. DEFINIR POLITICAS Y ARTICULAR LOS SISTEMAS DE ALERTA TEMPRANA. DS.2342, ART.42.- ALERTAS A) DEFINIR NIVELES, NOMENCLATURAS Y PROCEDIMIENTOS PARA DIFERENCIAR LOS DISTINTOS NIVELES DE ALERTA FRENTE A UN DETERMINADO EVENTO. DS.29894, ART.41 ATRIBUCIONES DEL VICEMINISTERIO DE DEFENSA CIVIL C) PLANIFICAR Y EJECUTAR ACCIONES PARA LA PREPARACION, ALERTA, RESPUESTA, REHABILITACION Y RECONSTRUCCION EN CASO DE EMERGENCIAS Y DESASTRES NATURALES.

Ministerio de Defensa

VICEMINISTERIO DE DEFENSA CIVIL

PRONÓSTICO DE CONDICIONES ATMOSFÉRICAS PARA PROPAGACIÓN O DISMINUCIÓN DE INCENDIOS FORESTALES

Pronóstico de condiciones atmosféricas para propagación o disminución de incendios forestales 30/10/2023

PARAMETROS METEOROLÓGICOS		TEMPERATURAS MÁXIMAS (C°)		HUMEDAD RELATIVA (%)		VIENTO (Km/h)		Direccion	PRECIPITACION (mm)			PROBABILIDAD
DEPARTAMENTO	REGIÓN											
PANDO	ESTE	35	37	60	80	10	20	NO	0	a	0	Propensa
	OESTE	33	35	50	70	10	20	NO	0	a	0	Propensa
BENI	NORTE	35	37	60	80	10	20	NO	0	a	0	Propensa
	CENTRO	34	36	50	70	15	30	NO	0	a	0	Muy Propensa
	SUR	35	38	50	70	15	30	NO	0	a	0	Muy Propensa
SANTA CRUZ	CHIQUITANIA	33	40	60	80	10	20	NO	0	a	0	Propensa
	NORTE INTEGRADO	35	36	40	60	30	50	NO	0	a	0	Muy Propensa
	VALLES	24	26	50	80	10	20	NO	0	a	0	Poco Propensa
	CHACO	33	33	60	90	10	20	N	10	a	20	Poco Propensa
LA PAZ	N. DEP. DE LA PAZ	28	30	50	80	10	20	NO	0	a	0	Propensa
	YUNGAS	33	35	50	80	10	20	NO	0	a	0	Propensa
TARIJA	VALLES	29	31	60	80	10	20	SE	0	a	10	Poco Propensa
	CHACO	31	35	60	90	10	20	V	10	a	20	Poco Propensa
CHUQUISACA	VALLES	25	30	70	90	10	20	S	0	a	10	Poco Propensa
	CHACO	33	35	60	90	10	20	N	0	a	10	Poco Propensa
COCHABAMBA	TROPICO DE COCHABAMBA	32	34	60	80	10	20	NO	0	a	0	Propensa

Pronóstico de condiciones atmosféricas para propagación o disminución de incendios forestales 31/10/2023

PARAMETROS METEOROLÓGICOS		TEMPERATURAS MÁXIMAS (C°)		HUMEDAD RELATIVA (%)		VIENTO (Km/h)		Direccion	PRECIPITACION (mm)			PROBABILIDAD
DEPARTAMENTO	REGIÓN											
PANDO	ESTE	34	36	60	80	10	20	NO	0	a	0	Propensa
	OESTE	33	35	60	80	10	20	NO	0	a	0	Propensa
BENI	NORTE	34	36	60	80	10	20	NO	0	a	0	Propensa
	CENTRO	33	38	60	80	15	30	NO	0	a	0	Propensa
	SUR	35	38	60	80	15	30	NO	0	a	0	Propensa
SANTA CRUZ	CHIQUITANIA	32	39	70	90	10	20	NO	10	a	20	Poco Propensa
	NORTE INTEGRADO	32	33	70	90	30	50	NO	10	a	20	Propensa
	VALLES	21	23	60	90	10	20	NO	0	a	10	Poco Propensa
	CHACO	29	29	70	80	10	20	N	0	a	10	Poco Propensa
LA PAZ	N. DEP. DE LA PAZ	26	28	50	80	10	20	NO	0	a	0	Poco Propensa
	YUNGAS	30	32	50	80	10	20	NO	0	a	0	Propensa
TARIJA	VALLES	26	28	50	70	10	20	SE	0	a	0	Poco Propensa
	CHACO	28	35	40	60	10	20	S	0	a	0	Propensa
CHUQUISACA	VALLES	24	26	70	90	10	20	S	0	a	0	Poco Propensa
	CHACO	29	31	50	80	10	20	N	0	a	0	Propensa
COCHABAMBA	TROPICO DE COCHABAMBA	30	32	70	90	10	20	NO	0	a	0	Propensa

Pronóstico de condiciones atmosféricas para propagación o disminución de incendios forestales 01/11/2023

PARAMETROS METEOROLÓGICOS		TEMPERATURAS MÁXIMAS (C°)		HUMEDAD RELATIVA (%)		VIENTO (Km/h)		Direccion	PRECIPITACION (mm)			PROBABILIDAD
DEPARTAMENTO	REGIÓN											
PANDO	ESTE	32	33	60	80	10	20	NO	0	a	0	Propensa
	OESTE	32	34	70	90	10	20	NO	10	a	20	Poco Propensa
BENI	NORTE	32	33	60	80	10	20	NO	0	a	0	Propensa
	CENTRO	34	37	60	80	15	30	NO	0	a	0	Propensa
	SUR	33	37	60	80	15	30	NO	0	a	0	Propensa
SANTA CRUZ	CHIQUITANIA	32	39	50	70	10	20	NO	0	a	0	Propensa
	NORTE INTEGRADO	33	35	50	70	30	50	NO	0	a	0	Muy Propensa
	VALLES	23	25	50	70	10	20	NO	0	a	0	Poco Propensa
	CHACO	27	27	50	80	10	20	N	0	a	0	Poco Propensa
LA PAZ	N. DEP. DE LA PAZ	25	27	70	90	10	20	NO	10	a	20	Poco Propensa
	YUNGAS	30	32	70	90	10	20	NO	10	a	20	Poco Propensa
TARIJA	VALLES	25	27	60	80	10	20	SE	0	a	0	Poco Propensa
	CHACO	27	35	50	70	10	20	V	0	a	0	Propensa
CHUQUISACA	VALLES	26	28	50	70	10	20	S	0	a	0	Poco Propensa
	CHACO	28	30	50	80	10	20	N	0	a	0	Propensa
COCHABAMBA	TROPICO DE COCHABAMBA	31	33	70	90	10	20	NO	0	a	10	Poco Propensa

FUENTE: SENAMHI

REF: LEY 602, ART.37.- RESPONSABILIDAD DEL MINISTERIO DE DEFENSA NACIONAL (CLASIFICACION DE ALERTAS). LEY 031, ART. 100.- (GESTION DE RIESGOS Y ATENCION DE DESASTRES NATURALES). . I. EL NIVEL CENTRAL DEL ESTADO TIENE LAS SIGUIENTES COMPETENCIAS EXCLUSIVAS 4. DEFINIR POLITICAS Y ARTICULAR LOS SISTEMAS DE ALERTA TEMPRANA. DS.2342, ART.42.- ALERTAS A) DEFINIR NIVELES, NOMENCLATURAS Y PROCEDIMIENTOS PARA DIFERENCIAR LOS DISTINTOS NIVELES DE ALERTA FRENTE A UN DETERMINADO EVENTO. DS.29894, ART.41 ATRIBUCIONES DEL VICEMINISTERIO DE DEFENSA CIVIL C) PLANIFICAR Y EJECUTAR ACCIONES PARA LA PREPARACION, ALERTA, RESPUESTA, REHABILITACION Y RECONSTRUCCION EN CASO DE EMERGENCIAS Y DESASTRES NATURALES.

RIESGO INCENDIOS MEDIO
Beni: Trinidad, Riberalta, Rurrenabaque, San Ignacio, Loreto, Santa Ana de Yacuma, San Andrés, Santa Rosa, San Borja, Exaltacion, San Javier, Reyes, Guayaramerín
Chuquisaca: Monteagudo, Machareti, San Pablo de Huacareta, Huacaya, Villa Vaca Guzmán (Muyupampa)
Cochabamba: Puerto Villarroel, Colomi, Sacaba, Entre Rios (Bulo Bulo), Villa Tunari, Shinahota, Chimore
La Paz: Nuestra Señora de La Paz, Coroico, Tipuani, Licoma (Villa Libertad), La Asunta, Teoponte, Caranavi, Alto Beni, Cajuata, Irupana, Ixiamas, San Buenaventura, Palos Blancos, Chulumani, Guanay, Apolo, Coripata
Pando: Villa Nueva (Loma Alta), El Sena, Nuevo Manoa (Nueva Esperanza), Cobija, Bolpebra (Mukden), Filadelfia, Santos Mercado, Bella Flor, San Lorenzo, Porvenir, Puerto Gonzales Moreno
Santa Cruz: San Ignacio de Velasco, Urubicha, San Rafael, El Puente, San Javier, Robore, San Jose de Chiquitos, Concepción, San Ramón, San Antonio de Lomerio, Ascención de Guarayos, Charagua, Cuevo, Boyuibe, La Guardia, Gutiérrez, Lagunillas, Cabezas, Pailón, San Miguel de Velasco, Cuatro Canadas, San Julián, Camiri
Tarija: Tomayapo (El Puente), Tarija, Uriondo, Caraparí, Villa San Lorenzo, Entre Rios (La Moreta), Yacuiba, Villamontes

RIESGO INCENDIOS BAJO
Beni: Magdalena, San Ramón, Puerto Siles, San Joaquín, Huacaraje, Baures
Chuquisaca: Tomina, Villa Serrano, Tarabuco, Sucre, Villa Alcalá, Sopachuy, Icla (R.Mujia), Tarvita (Villa Arias), El Villar, Las Carretas, Villa Charcas, Camargo, Incahuasi, Culpina, Villa Mojocoya, San Lucas, Padilla, Zudañez, Yotala, Yamparáez, Presto, Villa Abecia, Villa Azurduy
Cochabamba: Omereque, Quillacollo, Cocapata, Vacas, Pocona, Tiquipaya, Arani, San Benito, Pojo, Tiraque, Totora, Pasorapa, Vinto, Tacachi, Cochabamba, Colcapirhua, Santibañez, Morochata, Alalay, Sacabamba, Toco, Villa Rivero, Cliza, Cuchumuela (V. G.Villarroel), Aiquile, Punata, Arbieto, Tolata
La Paz: Mapiri, Curva, Yanacachi, Quime, El Alto, Inquisivi, Tacacoma, Ayata, Charazani (Gral.Perez), Pelechuco, Achocalla
Pando: San Pedro (Conquista), Puerto Rico, Ingavi, Santa Rosa del Abuná
Santa Cruz: Samaipata, Colpa Belgica, Warnes, Puerto Quijarro, San Matías, Santa Cruz de la Sierra, Quirusillas, Yapacaní, Mairana, Moro Moro, Pucara, Postrer Valle, Carmen Rivero Torrez, Porongo (Ayacucho), Puerto Suarez, Santa Rosa del Sara, General Saavedra, San Pedro, San Carlos, Portachuelo, Montero, Cotoca, San Juan, Buena Vista, Saipina, El Torno, Trigal, Vallegrande, Fernandez Alonso, Mineros, Okinawa Uno, Comarapa, Pampa Grande
Tarija: Yunchara, Padcaya, Bermejo

Ministerio de Defensa

VICEMINISTERIO DE DEFENSA CIVIL

MAPA DE TEMPERATURAS MÁXIMAS

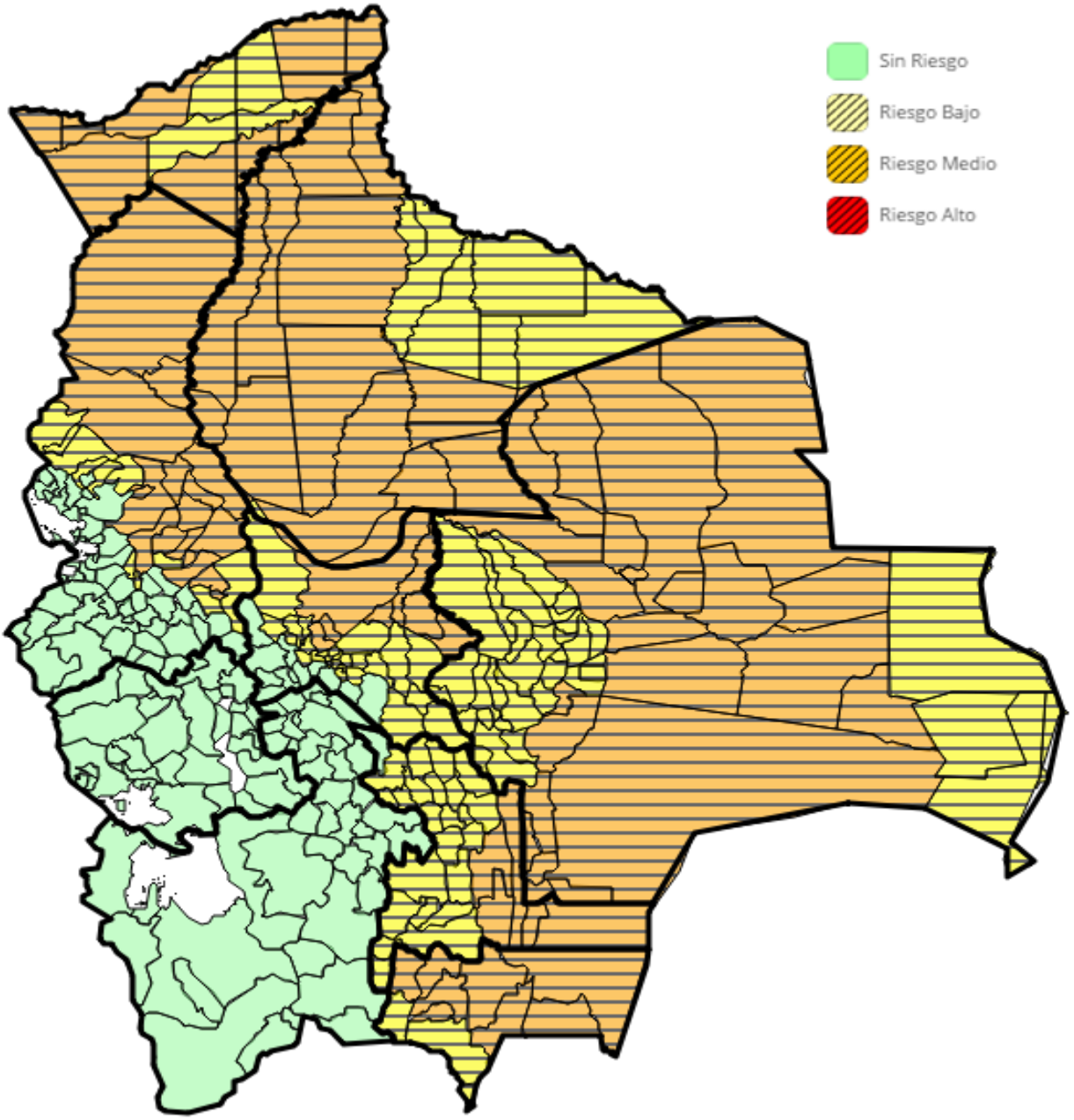

Boletín elaborado en base información del SENAMHI – Análisis de Riesgo: SINAGER-SAT

REF: LEY 602, ART.37.- RESPONSABILIDAD DEL MINISTERIO DE DEFENSA NACIONAL (CLASIFICACION DE ALERTAS). LEY 031, ART. 100.- (GESTION DE RIESGOS Y ATENCION DE DESASTRES NATURALES). . I. EL NIVEL CENTRAL DEL ESTADO TIENE LAS SIGUIENTES COMPETENCIAS EXCLUSIVAS 4. DEFINIR POLITICAS Y ARTICULAR LOS SISTEMAS DE ALERTA TEMPRANA. DS.2342, ART.42.- ALERTAS A) DEFINIR NIVELES, NOMENCLATURAS Y PROCEDIMIENTOS PARA DIFERENCIAR LOS DISTINTOS NIVELES DE ALERTA FRENTE A UN DETERMINADO EVENTO. DS.29894, ART.41 ATRIBUCIONES DEL VICEMINISTERIO DE DEFENSA CIVIL C) PLANIFICAR Y EJECUTAR ACCIONES PARA LA PREPARACION, ALERTA, RESPUESTA, REHABILITACION Y RECONSTRUCCION EN CASO DE EMERGENCIAS Y DESASTRES NATURALES.

RECOMENDACIONES

- **SE RECOMIENDA CONVOCAR A SUS COE´S, REVISAR Y/O ACTIVAR SU PLAN DE CONTINGENCIAS Y EVALUAR LOS POSIBLES EFECTOS DE LOS INCENDIOS CON LA FINALIDAD DE REALIZAR ACCIONES PREVENTIVAS EN LOS MUNICIPIOS Y GOBERNACIONES DE LAS REGIONES CITADAS ANTE LA POSIBILIDAD DE OCURRENCIA DE INCENDIOS.**
- **ASIMISMO, SE RECOMIENDA A MUNICIPIOS TERRITORIALIZAR LA INFORMACIÓN, DE ACUERDO A SUS VULNERABILIDADES, USOS Y COSTUMBRES, PARA GENERAR MEJORES RESULTADOS DE MONITOREO Y PREVENCIÓN ANTE ESTOS EVENTOS ADVERSOS. POR TANTO, LAS CONDICIONES AMERITEN ALERTA NARANJA Y/O ROJA.**
- **TOMAR PREVISIONES PARA LA SUPERVISIÓN Y CONTROL DE LOS CHAQUEOS CONTROLADOS Y QUEMAS AUTORIZADAS EN SU TERRITORIO CON LA FINALIDAD DE EVITAR INCENDIOS, EN CONFORMIDAD CON LAS CONDICIONES EMITIDAS POR LAS INSTANCIAS CORRESPONDIENTES Y ANALIZADAS EN EL PRESENTE BOLETÍN.**

ANEXO:

MUNICIPIOS INVOLUCRADOS EN LA ALERTA DE RIESGO

DEPARTAMENTO	PROVINCIA	MUNICIPIO	POBLACIÓN	VIVIENDAS	CATEGORÍA DE RIESGO
Beni	Cercado	San Javier	5277	1230	RIESGO MEDIO
Beni	Cercado	Trinidad	106596	24724	RIESGO MEDIO
Beni	General Jose Ballivian	Reyes	13246	2962	RIESGO MEDIO
Beni	General Jose Ballivian	Rurrenabaque	19195	4857	RIESGO MEDIO
Beni	General Jose Ballivian	San Borja	40864	9412	RIESGO MEDIO
Beni	General Jose Ballivian	Santa Rosa	9478	1976	RIESGO MEDIO
Beni	Marban	Loreto	3828	864	RIESGO MEDIO
Beni	Marban	San Andrés	12503	2966	RIESGO MEDIO
Beni	Moxos	San Ignacio	21114	4354	RIESGO MEDIO
Beni	Vaca Diez	Guayaramerín	41814	9261	RIESGO MEDIO
Beni	Vaca Diez	Riberalta	89022	19588	RIESGO MEDIO
Beni	Yacuma	Exaltacion	6362	938	RIESGO MEDIO
Beni	Yacuma	Santa Ana de Yacuma	18439	3712	RIESGO MEDIO
Chuquisaca	Hernando Siles	Monteagudo	24303	6079	RIESGO MEDIO
Chuquisaca	Hernando Siles	San Pablo de Huacareta	8349	2079	RIESGO MEDIO
Chuquisaca	Luis Calvo	Huacaya	2541	603	RIESGO MEDIO
Chuquisaca	Luis Calvo	Machareti	7418	1751	RIESGO MEDIO
Chuquisaca	Luis Calvo	Villa Vaca Guzmán (Muyupampa)	9720	2532	RIESGO MEDIO
Cochabamba	Carrasco	Chimore	21736	7263	RIESGO MEDIO
Cochabamba	Carrasco	Entre Rios (Bulo Bulo)	31550	12475	RIESGO MEDIO
Cochabamba	Carrasco	Puerto Villarroel	46627	16951	RIESGO MEDIO
Cochabamba	Chapare	Colomi	19285	6022	RIESGO MEDIO
Cochabamba	Chapare	Sacaba	172466	47536	RIESGO MEDIO
Cochabamba	Chapare	Villa Tunari	71386	26725	RIESGO MEDIO

Cochabamba	Tiraque	Shinahota	20841	7611	RIESGO MEDIO
La Paz	Abel Iturralde	Ixiamas	9362	2270	RIESGO MEDIO
La Paz	Abel Iturralde	San Buenaventura	8711	2005	RIESGO MEDIO
La Paz	Caranavi	Alto Beni	11194	4210	RIESGO MEDIO
La Paz	Caranavi	Caranavi	50330	17021	RIESGO MEDIO
La Paz	Franz Tamayo	Apolo	20308	4625	RIESGO MEDIO
La Paz	Inquisivi	Cajuata	10458	1662	RIESGO MEDIO
La Paz	Inquisivi	Licoma (Villa Libertad)	5488	1021	RIESGO MEDIO
La Paz	Larecaja	Guanay	14788	4681	RIESGO MEDIO
La Paz	Larecaja	Teoponte	9349	3487	RIESGO MEDIO
La Paz	Larecaja	Tipuani	9985	3457	RIESGO MEDIO
La Paz	Murillo	Nuestra Señora de La Paz	766468	226458	RIESGO MEDIO
La Paz	Nor Yungas	Coripata	16930	5380	RIESGO MEDIO
La Paz	Nor Yungas	Coroico	19397	6996	RIESGO MEDIO
La Paz	Sur Yungas	Chulumani	17823	6079	RIESGO MEDIO
La Paz	Sur Yungas	Irupana	17276	6499	RIESGO MEDIO
La Paz	Sur Yungas	La Asunta	40178	13638	RIESGO MEDIO
La Paz	Sur Yungas	Palos Blancos	24731	9246	RIESGO MEDIO
Pando	Federico Roman	Nuevo Manoa (Nueva Esperanza)	2068	466	RIESGO MEDIO
Pando	Federico Roman	Santos Mercado	2165	466	RIESGO MEDIO
Pando	Federico Roman	Villa Nueva (Loma Alta)	2801	589	RIESGO MEDIO
Pando	Madre De Dios	El Sena	8258	1653	RIESGO MEDIO
Pando	Madre De Dios	Puerto Gonzales Moreno	8160	1026	RIESGO MEDIO
Pando	Madre De Dios	San Lorenzo	7652	1342	RIESGO MEDIO
Pando	Manuripi	Filadelfia	5756	1427	RIESGO MEDIO
Pando	Nicolas Suarez	Bella Flor	3909	944	RIESGO MEDIO
Pando	Nicolas Suarez	Bolpebra (Mukden)	2173	545	RIESGO MEDIO
Pando	Nicolas Suarez	Cobija	46267	12304	RIESGO MEDIO
Pando	Nicolas Suarez	Porvenir	7848	1655	RIESGO MEDIO
Santa Cruz	Andres Ibañez	La Guardia	89284	21314	RIESGO MEDIO
Santa Cruz	Chiquitos	Pailón	37866	7182	RIESGO MEDIO
Santa Cruz	Chiquitos	Robore	15641	3747	RIESGO MEDIO
Santa Cruz	Chiquitos	San Jose de Chiquitos	28922	4566	RIESGO MEDIO
Santa Cruz	Cordillera	Boyuibe	5087	1013	RIESGO MEDIO
Santa Cruz	Cordillera	Cabezas	26434	5628	RIESGO MEDIO
Santa Cruz	Cordillera	Camiri	33838	8374	RIESGO MEDIO

Santa Cruz	Cordillera	Charagua	32186	6289	RIESGO MEDIO
Santa Cruz	Cordillera	Cuevo	5052	1117	RIESGO MEDIO
Santa Cruz	Cordillera	Gutiérrez	12273	2390	RIESGO MEDIO
Santa Cruz	Cordillera	Lagunillas	5366	1071	RIESGO MEDIO
Santa Cruz	Guarayos	Ascención de Guarayos	27070	5521	RIESGO MEDIO
Santa Cruz	Guarayos	El Puente	14205	4461	RIESGO MEDIO
Santa Cruz	Guarayos	Urubicha	7026	1182	RIESGO MEDIO
Santa Cruz	Ñuflo De Chavez	Concepción	18800	4261	RIESGO MEDIO
Santa Cruz	Ñuflo De Chavez	Cuatro Canadas	22845	5058	RIESGO MEDIO
Santa Cruz	Ñuflo De Chavez	San Antonio de Lomerio	6481	1146	RIESGO MEDIO
Santa Cruz	Ñuflo De Chavez	San Javier	13620	3185	RIESGO MEDIO
Santa Cruz	Ñuflo De Chavez	San Julián	47416	12767	RIESGO MEDIO
Santa Cruz	Ñuflo De Chavez	San Ramón	7490	1685	RIESGO MEDIO
Santa Cruz	Velasco	San Ignacio de Velasco	52362	2582	RIESGO MEDIO
Santa Cruz	Velasco	San Miguel de Velasco	11327	2582	RIESGO MEDIO
Santa Cruz	Velasco	San Rafael	6139	1139	RIESGO MEDIO
Tarija	Avilez	Uriondo	14781	4162	RIESGO MEDIO
Tarija	Burnet O'Connor	Entre Rios (La Moreta)	21991	5415	RIESGO MEDIO
Tarija	Cercado	Tarija	205375	54926	RIESGO MEDIO
Tarija	Gran Chaco	Caraparí	15366	3995	RIESGO MEDIO
Tarija	Gran Chaco	Villamontes	39867	10289	RIESGO MEDIO
Tarija	Gran Chaco	Yacuiba	92245	22138	RIESGO MEDIO
Tarija	Mendez	Tomayapo (El Puente)	11354	3453	RIESGO MEDIO
Tarija	Mendez	Villa San Lorenzo	23863	6484	RIESGO MEDIO
Beni	Itenez	Baures	5965	1356	RIESGO BAJO
Beni	Itenez	Huacaraje	4111	819	RIESGO BAJO
Beni	Itenez	Magdalena	11377	2232	RIESGO BAJO
Beni	Mamore	Puerto Siles	945	195	RIESGO BAJO
Beni	Mamore	San Joaquín	6917	1256	RIESGO BAJO
Beni	Mamore	San Ramón	4955	1160	RIESGO BAJO
Chuquisaca	Azurduy	Tarvita (Villa Arias)	14261	3418	RIESGO BAJO
Chuquisaca	Azurduy	Villa Azurduy	10652	2538	RIESGO BAJO
Chuquisaca	Belisario Boeto	Villa Serrano	11161	3196	RIESGO BAJO
Chuquisaca	Nor Cinti	Camargo	15644	4325	RIESGO BAJO
Chuquisaca	Nor Cinti	Incahuasi	13056	2779	RIESGO BAJO
Chuquisaca	Nor Cinti	San Lucas	32520	8008	RIESGO BAJO
Chuquisaca	Nor Cinti	Villa Charcas	16150	3475	RIESGO BAJO

Chuquisaca	Oropeza	Sucre	261201	69835	RIESGO BAJO
Chuquisaca	Oropeza	Yotala	9461	2646	RIESGO BAJO
Chuquisaca	Sud Cinti	Culpina	17731	4347	RIESGO BAJO
Chuquisaca	Sur Cinti	Las Carretas	4088	1062	RIESGO BAJO
Chuquisaca	Sur Cinti	Villa Abecia	3514	965	RIESGO BAJO
Chuquisaca	Tomina	El Villar	4465	1212	RIESGO BAJO
Chuquisaca	Tomina	Padilla	10383	2810	RIESGO BAJO
Chuquisaca	Tomina	Sopachuy	7312	2010	RIESGO BAJO
Chuquisaca	Tomina	Tomina	8494	2113	RIESGO BAJO
Chuquisaca	Tomina	Villa Alcalá	4902	1072	RIESGO BAJO
Chuquisaca	Yamparaez	Tarabuco	16944	4386	RIESGO BAJO
Chuquisaca	Yamparaez	Yamparáez	10111	2950	RIESGO BAJO
Chuquisaca	Zudañez	Icla (R.Mujia)	7774	1831	RIESGO BAJO
Chuquisaca	Zudañez	Presto	12385	2717	RIESGO BAJO
Chuquisaca	Zudañez	Villa Mojocoya	8068	1982	RIESGO BAJO
Chuquisaca	Zudañez	Zudañez	11362	2586	RIESGO BAJO
Cochabamba	Arani	Arani	9504	3144	RIESGO BAJO
Cochabamba	Arani	Vacas	8940	3202	RIESGO BAJO
Cochabamba	Ayopaya	Cocapata	18076	4920	RIESGO BAJO
Cochabamba	Ayopaya	Morochata	12797	3936	RIESGO BAJO
Cochabamba	Campero	Aiquile	23267	6499	RIESGO BAJO
Cochabamba	Campero	Omereque	5643	1434	RIESGO BAJO
Cochabamba	Campero	Pasorapa	6853	1537	RIESGO BAJO
Cochabamba	Capinota	Santibañez	6527	2403	RIESGO BAJO
Cochabamba	Carrasco	Pocona	10750	3544	RIESGO BAJO
Cochabamba	Carrasco	Pojo	10156	3003	RIESGO BAJO
Cochabamba	Carrasco	Totora	14665	4729	RIESGO BAJO
Cochabamba	Cercado	Cochabamba	632013	177376	RIESGO BAJO
Cochabamba	Esteban Arce	Arbieto	17445	5532	RIESGO BAJO
Cochabamba	Esteban Arce	Sacabamba	4366	1473	RIESGO BAJO
Cochabamba	German Jordan	Cliza	21899	5960	RIESGO BAJO
Cochabamba	German Jordan	Toco	7057	2061	RIESGO BAJO
Cochabamba	German Jordan	Tolata	5542	1470	RIESGO BAJO
Cochabamba	Mizque	Alalay	3447	1122	RIESGO BAJO
Cochabamba	Punata	Cuchumuela (V.	2768	701	RIESGO BAJO
Cochabamba	Punata	Punata	28887	8784	RIESGO BAJO
Cochabamba	Punata	San Benito	13562	3924	RIESGO BAJO

Cochabamba	Punata	Tacachi	1303	359	RIESGO BAJO
Cochabamba	Punata	Villa Rivero	8135	3042	RIESGO BAJO
Cochabamba	Quillacollo	Colcapirhua	51990	13514	RIESGO BAJO
Cochabamba	Quillacollo	Quillacollo	137182	35931	RIESGO BAJO
Cochabamba	Quillacollo	Tiquipaya	53904	13857	RIESGO BAJO
Cochabamba	Quillacollo	Vinto	51968	14312	RIESGO BAJO
Cochabamba	Tiraque	Tiraque	21231	6496	RIESGO BAJO
La Paz	Bautista Saavedra	Charazani (Gral.Perez)	13023	3550	RIESGO BAJO
La Paz	Bautista Saavedra	Curva	3285	982	RIESGO BAJO
La Paz	Franz Tamayo	Pelechuco	6780	2230	RIESGO BAJO
La Paz	Inquisivi	Inquisivi	14717	4894	RIESGO BAJO
La Paz	Inquisivi	Quime	8266	3387	RIESGO BAJO
La Paz	Larecaja	Mapiri	13891	4050	RIESGO BAJO
La Paz	Larecaja	Tacacoma	8182	2980	RIESGO BAJO
La Paz	Muñecas	Ayata	8410	2747	RIESGO BAJO
La Paz	Murillo	Achocalla	22179	7085	RIESGO BAJO
La Paz	Murillo	El Alto	848452	256852	RIESGO BAJO
La Paz	Sur Yungas	Yanacachi	6420	2308	RIESGO BAJO
Pando	Abuná	Ingavi	1654	344	RIESGO BAJO
Pando	Abuná	Santa Rosa del Abuná	2395	611	RIESGO BAJO
Pando	Manuripi	Puerto Rico	6239	1382	RIESGO BAJO
Pando	Manuripi	San Pedro (Conquista)	2991	611	RIESGO BAJO
Santa Cruz	Andres Ibañez	Cotoca	45519	10241	RIESGO BAJO
Santa Cruz	Andres Ibañez	El Torno	49652	12235	RIESGO BAJO
Santa Cruz	Andres Ibañez	Porongo (Ayacucho)	15317	3622	RIESGO BAJO
Santa Cruz	Andres Ibañez	Santa Cruz de la Sierra	1454539	362877	RIESGO BAJO
Santa Cruz	Angel Sandoval	San Matías	14470	3215	RIESGO BAJO
Santa Cruz	Florida	Mairana	10177	2964	RIESGO BAJO
Santa Cruz	Florida	Pampa Grande	9198	2714	RIESGO BAJO
Santa Cruz	Florida	Quirusillas	2995	730	RIESGO BAJO
Santa Cruz	Florida	Samaipata	10472	3099	RIESGO BAJO
Santa Cruz	German Busch	Carmen Rivero Torrez	6342	1492	RIESGO BAJO
Santa Cruz	German Busch	Puerto Quijarro	16659	3881	RIESGO BAJO
Santa Cruz	German Busch	Puerto Suarez	19829	4554	RIESGO BAJO
Santa Cruz	Ichilo	Buena Vista	12879	3171	RIESGO BAJO
Santa Cruz	Ichilo	San Carlos	20093	4573	RIESGO BAJO
Santa Cruz	Ichilo	San Juan	9191	2055	RIESGO BAJO

Santa Cruz	Ichilo	Yapacaní	50558	2055	RIESGO BAJO
Santa Cruz	Manuel M. Caballero	Comarapa	15919	4639	RIESGO BAJO
Santa Cruz	Manuel M. Caballero	Saipina	7390	1783	RIESGO BAJO
Santa Cruz	Obispo Santisteban	Fernandez Alonso	15117	3163	RIESGO BAJO
Santa Cruz	Obispo Santisteban	General Saavedra	14209	3236	RIESGO BAJO
Santa Cruz	Obispo Santisteban	Mineros	23251	5327	RIESGO BAJO
Santa Cruz	Obispo Santisteban	Montero	109518	26343	RIESGO BAJO
Santa Cruz	Obispo Santisteban	San Pedro	19103	3477	RIESGO BAJO
Santa Cruz	Sara	Colpa Belgica	6069	1354	RIESGO BAJO
Santa Cruz	Sara	Portachuelo	17885	4119	RIESGO BAJO
Santa Cruz	Sara	Santa Rosa del Sara	19217	4978	RIESGO BAJO
Santa Cruz	Valle Grande	Moro Moro	2767	870	RIESGO BAJO
Santa Cruz	Valle Grande	Postrer Valle	2390	600	RIESGO BAJO
Santa Cruz	Valle Grande	Pucara	2076	635	RIESGO BAJO
Santa Cruz	Valle Grande	Trigal	2135	576	RIESGO BAJO
Santa Cruz	Valle Grande	Vallegrande	17208	5275	RIESGO BAJO
Santa Cruz	Warnes	Okinawa Uno	12482	2560	RIESGO BAJO
Santa Cruz	Warnes	Warnes	96406	23218	RIESGO BAJO
Tarija	Arce	Bermejo	34505	9012	RIESGO BAJO
Tarija	Arce	Padcaya	18681	5090	RIESGO BAJO
Tarija	Avilez	Yunchara	5490	1484	RIESGO BAJO

CONTACTOS

Sistema Integrado de Información para la Gestión de Riesgos
SINAGER- SAT
Correo: sinager@defensacivil.gob.bo.
TELF:2610557
Cel:67006167